

# BULLETIN DE SITUATION N°9

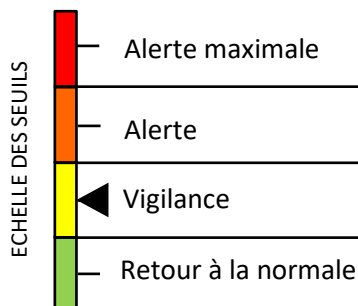
Syndicat de l'Orge  
163, route de Fleury - 91172 Viry-Chatillon  
Pour plus d'information : [www.syndicatdelorge.fr](http://www.syndicatdelorge.fr)  
**N° vert (24/24h, 7/7j) : 0 805 29 20 90**  
(Service et appel gratuits)



Le 17/02/2026 16:30







ETAT ACTUEL :

**VIGILANCE**



	AMONT	AVAL
DEBITS ACTUELS	1,8 m³/s à St-Cyr-sous-Dourdan 0,9 m³/s à Saint Chéron	17 m³/s à Morsang-sur-Orge
DEBITS DE REFERENCE (CRUE D'OCTOBRE 2024)	24 m³/s à St-Cyr-sous-Dourdan 9 m³/s à Saint Chéron	42 m³/s à Morsang-sur-Orge
SATURATION DES SOLS	saturés	saturés
CUMULS PLUVIOMETRIQUE (DEPUIS LE DEBUT DE L'EVENEMENT, 10/02)	48 mm à Dourdan	55 mm à Orly

## PREVISION METEOROLOGIQUES A BRETIGNY

	MATIN	APRES-MIDI	PLUVIOMETRIE
Jour (17/02)	 Variable	 Ensoleillé	1 mm
Jour+1 (18/02)	 Pluie	 Pluie	18 à 23 mm
Jour+2 (19/02)	 Pluie	 Pluie	5 à 7 mm

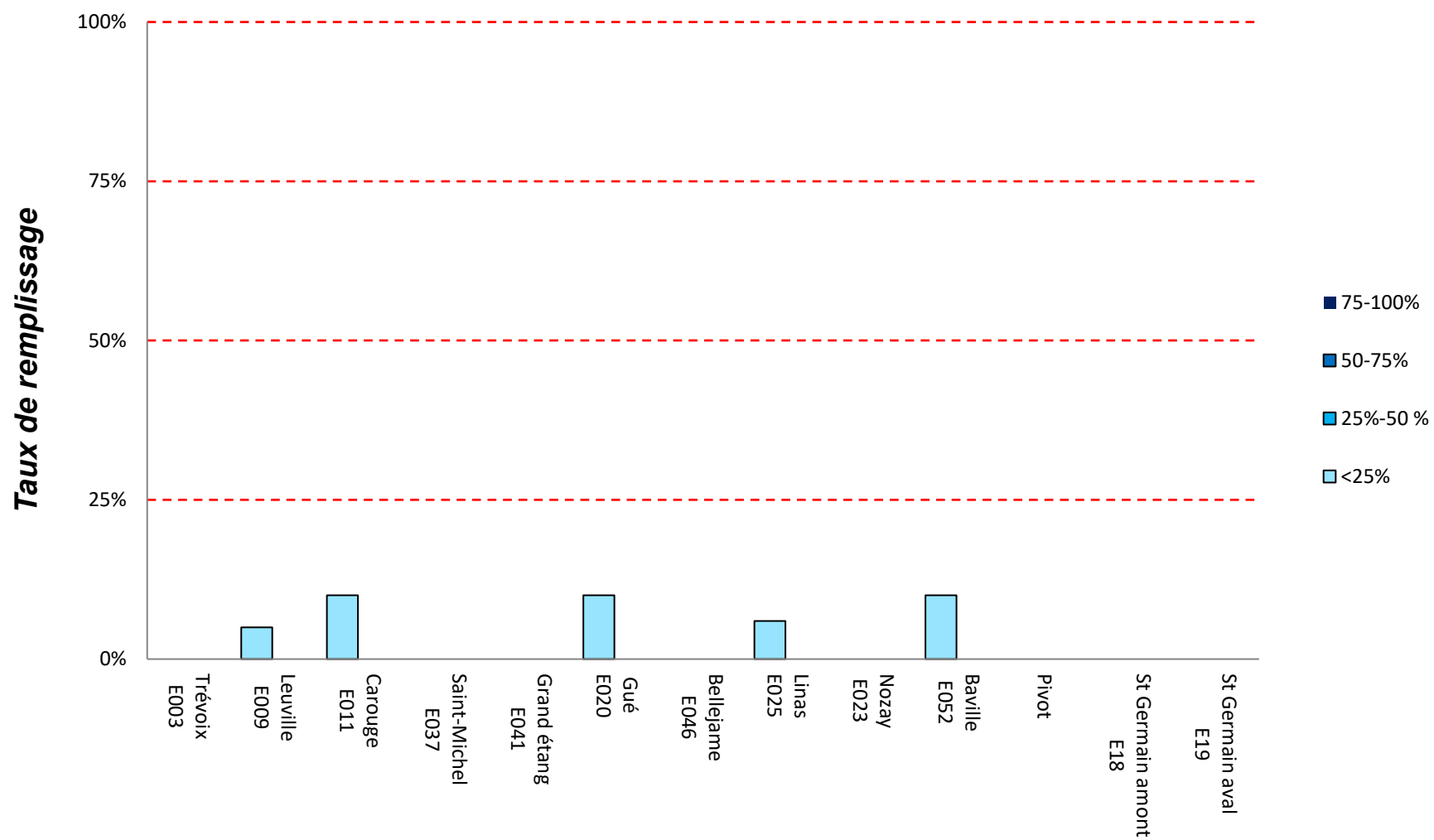
SOURCES : Météo France / Pleinchamp / Météo agricole

Les pluies annoncées à partir de cette nuit se confirment, avec des cumuls importants.

Nos bassins ont pu être vidés et nous disposons à nouveau de toute notre capacité de stockage. Cependant, compte tenu des sols saturés, les cours d'eau pourraient vite remonter. Restez vigilants.

**Nos équipes restent pleinement mobilisées et assurent une surveillance en continu des ouvrages et des cours d'eau.**

## Etat de remplissage des bassins



## CARTE DES BASSINS



0 2,5 5 Km